



## ACERCA DE...

La web de la *Mancomunidad de las Dehesas* tiene por objetivos [visualizar los recursos existentes](#) en los 38 municipios que la constituyen (sección “[territorio](#)”) y [abrir un nuevo canal de información](#) (secciones “[noticias](#)” y “[publicaciones](#)”).

Para ello, ha sido diseñada una interfaz gráfica, [orientada a las necesidades del usuario](#), con el fin de que localice el recurso en el menor tiempo posible y que lo haga de una forma intuitiva.

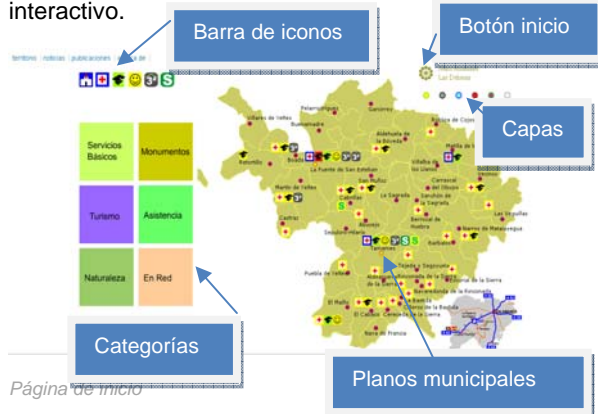
¿En qué recursos nos hemos fijado?

*Administraciones públicas, estado del bienestar, servicios a la comunidad, actividad comercial, turismo, equipamiento e infraestructuras, patrimonio histórico-artístico, religioso y natural, canales de información y redes sociales.*

Poco a poco se irán completando los recursos y esperamos que sea con la aportación de los usuarios.

### La sección “territorio”. Página de inicio

En la página de inicio se presenta el conjunto de municipios de la mancomunidad en un mapa interactivo.



Sobre cada término municipal se han colocado los iconos de la *primera categoría* “[Servicios Básicos](#)”, tales como: salud, educación, guardería, residencia de la tercera edad y servicios sociales.

El *resto de categorías* o “conjuntos de iconos” aparecen a la izquierda: Monumentos, Turismo, Asistencia, Naturaleza y En Red. Puede que en el futuro aparezcan otras categorías o alguna cambie de nombre.

La *barra de iconos* aparece arriba a la izquierda y varía dependiendo de la categoría elegida. Los iconos pueden ser ocultados o mostrados pulsando sobre ellos.

Al pasar el cursor por encima de la barra de iconos en el mapa pueden aparecer “zonas o áreas de distintos tonos”, con un breve texto en azul.

A la derecha y abajo se representa el mapa de la *provincia de Salamanca en gris*, que sirve para variar las características mostradas por el mapa de la mancomunidad al pulsar una o dos veces.

También, se puede intercambiar fácilmente la *capa* sobre la que se muestran los iconos desplazando el cursor del ratón sobre los [botones de colores](#) (arriba a la derecha): *territorio*, *vías*, *hidrología*, *geología*, *relieve* y *en blanco*.

*Si hacemos clic sobre los botones nos aparecerán webs de referencia de las cinco capas activas.*

### Cambios en la sección territorio



*Página con el cursor sobre el término municipal de Tamames*

Si posamos *el cursor sobre* el término municipal de Tamames en la parte izquierda desaparecen las categorías y la barra de iconos y, en su lugar, aparece la información básica sobre el ayuntamiento de Tamames, así como una imagen de esa página web. Si hacemos clic nos llevará a esa página.

De igual forma podemos proceder con cada uno de los iconos del mapa, que mostrará una imagen.

### Otras categorías



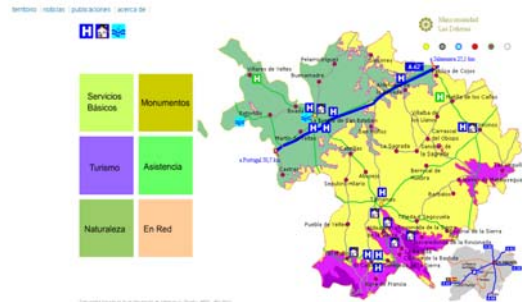
*Página cuando se selecciona la categoría “Monumentos”*

Si elegimos la categoría “[Monumentos](#)” el aspecto del mapa y la barra de iconos varían, aunque el resto de los elementos de la página permanecen.



Se sustituyen los términos municipales por las carreteras. Los iconos están próximos al núcleo de población o en su ubicación geográfica aproximada.

Es posible volver a mostrar los términos municipales pulsando una o dos veces sobre el mapa de la provincia (gris).



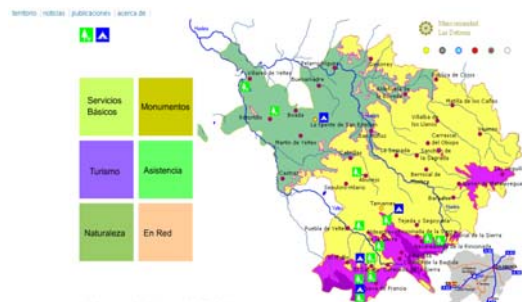
Página cuando se selecciona la categoría "Turismo"

La categoría "Turismo" muestra las principales infraestructuras destinadas al público visitante. Se representa sobre un mapa con las carreteras y el relieve topográfico.



Página cuando se selecciona la categoría "Asistencia"

La categoría "Asistencia" hace referencia a los servicios de asistencia a las infraestructuras de transporte. Se muestran las carreteras y las vías de tren que transcurren por el territorio de la mancomunidad.



Página cuando se selecciona la categoría "Naturaleza"

La categoría "Naturaleza" muestra la red fluvial, el relieve y los parajes y, también los servicios relacionados con el disfrute del medioambiente.



Página cuando se selecciona la categoría "En Red"

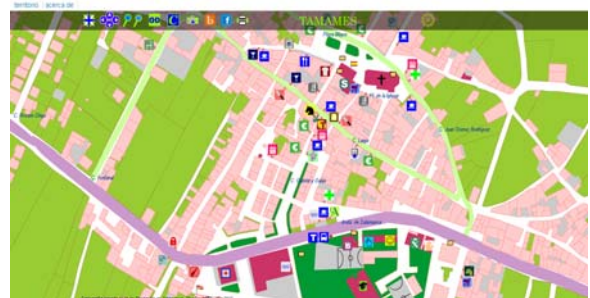
Por último, la categoría "En Red" muestra las redes sociales existentes en la mancomunidad, que prestan un servicio de promoción, encuentro o divulgación de asuntos de interés de la población.

### Planos de los núcleos de población

Hasta la fecha se dispone de los planos municipales de La Fuente de San Esteban y de Tamames. Se puede acceder a ellos en los iconos amarillos de los núcleos de población.



Plano de la Fuente de San Esteban



Plano de Tamames

Su manejo es similar a la técnica adquirida con el mapa de la mancomunidad, aunque en este caso cuenta con herramientas de control en la barra superior.

### Restituir la página de inicio



En cualquier momento y desde cualquier mapa se puede restituir la página de inicio tocando el "botón charro" (arriba a la derecha) o también pulsando la etiqueta de la sección "territorio" (arriba a la izquierda)